

外国人観光客向けのバス停

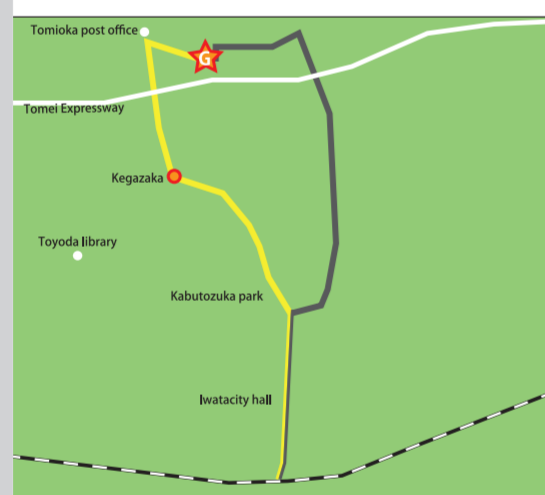
2020年、日本でオリンピックが行われる。その際、多くの外国人観光客が日本を訪れる事が予想される。観光客の移動手段であるバスは電車に比べ、特に停留所の時刻表は外国人向けの表記がとても少ないと感じ海外から来た人も気軽に利用できるようなバス停を制作した。

全体イメージ

- 全て英語表記にし、この標識がバスが止まる場所とわかるように「Bus stop」の文字とピクトを目にはいりやすいように上に配置。
- QRコードを読み取ることでバスの乗り方がわかるサイトにジャンプし、初めて日本のバスに乗る人にも安心して乗ってもらえるようにした。
- 必要最低限の事しか書かず、見やすく分かりやすい標識。
- 色覚障がい者の方にも見やすいように色使いにも気を配り、より多くの方に使ってもらえるようなデザイン。

時刻表・マップ

weekday			holiday	
55		a.m. 8	55	
12 35		9	09 26 46	
16 46		10	09 26 46	
16 46		11	06 26 46	
16 46		p.m. 12	06 26 46	
16 46		1	06 26 46	
16 46		2	06 26 46	
16 46		3	06 26 46	
16 40		4	06 26 55	
16 40		5	18 52	
47		6	27	
		7	17	



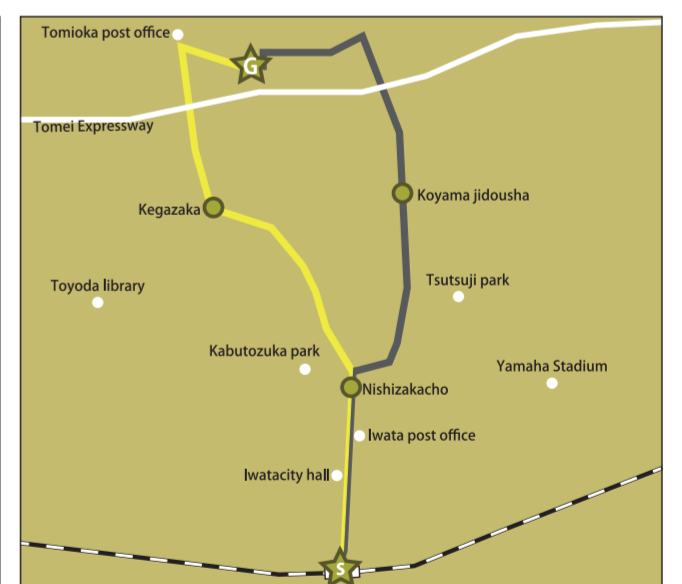
How to ride a bus

↑QRコードを読み込む事で乗り方がわかるサイトへジャンプ




色覚障がい者目線

weekday			holiday	
55		8	55	
12 35		9	09 26 46	
16 46		10	09 26 46	
16 46		11	06 26 46	
16 46		12	06 26 46	
16 46		1	06 26 46	
16 46		2	06 26 46	
16 46		3	06 26 46	
16 40		4	06 26 55	
16 40		5	18 52	
47		6	27	
		7	17	

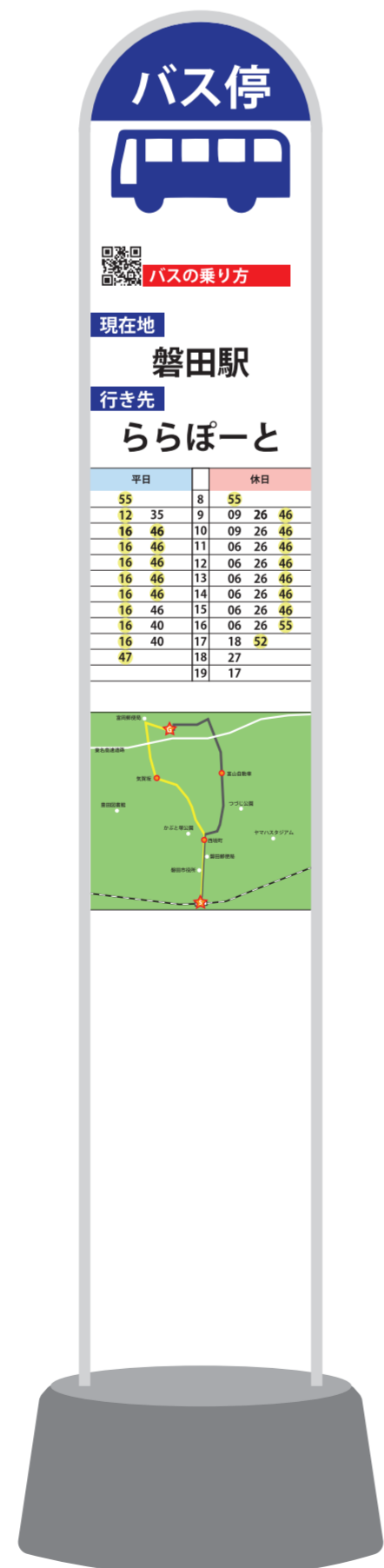


○ 時刻表はルート別に文字ではなく色分けをし、マップも入れる事で何分のバスがどの道を通って行くのかもわかるようにした。

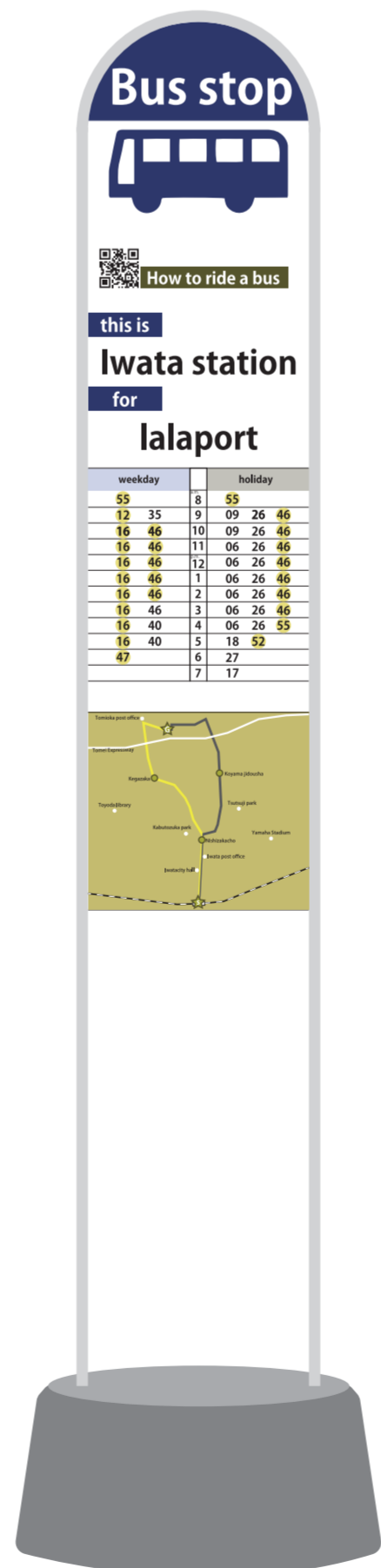
○ マップも大まかな停留所の場所と名前、近くにある施設を数個入れる事でシンプルで見やすいが自分がどのルートのバスに乗ればいいのかをわかりやすくした。



外国人向け



反対側：日本人向け



色覚障がい者目線